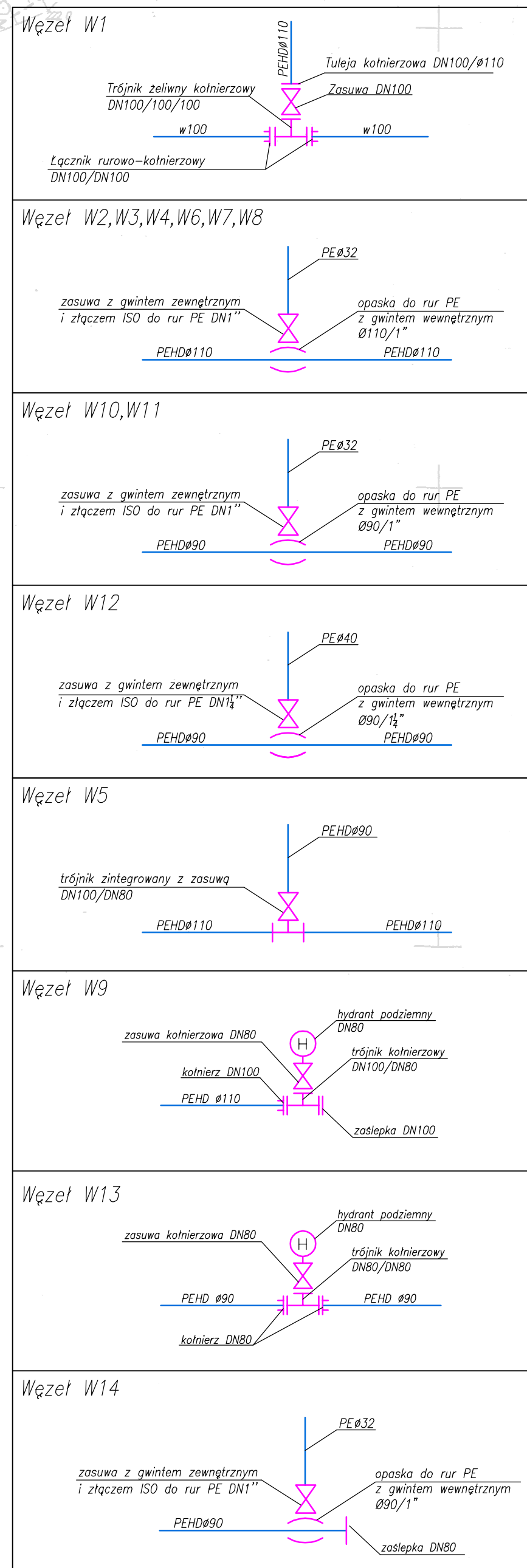
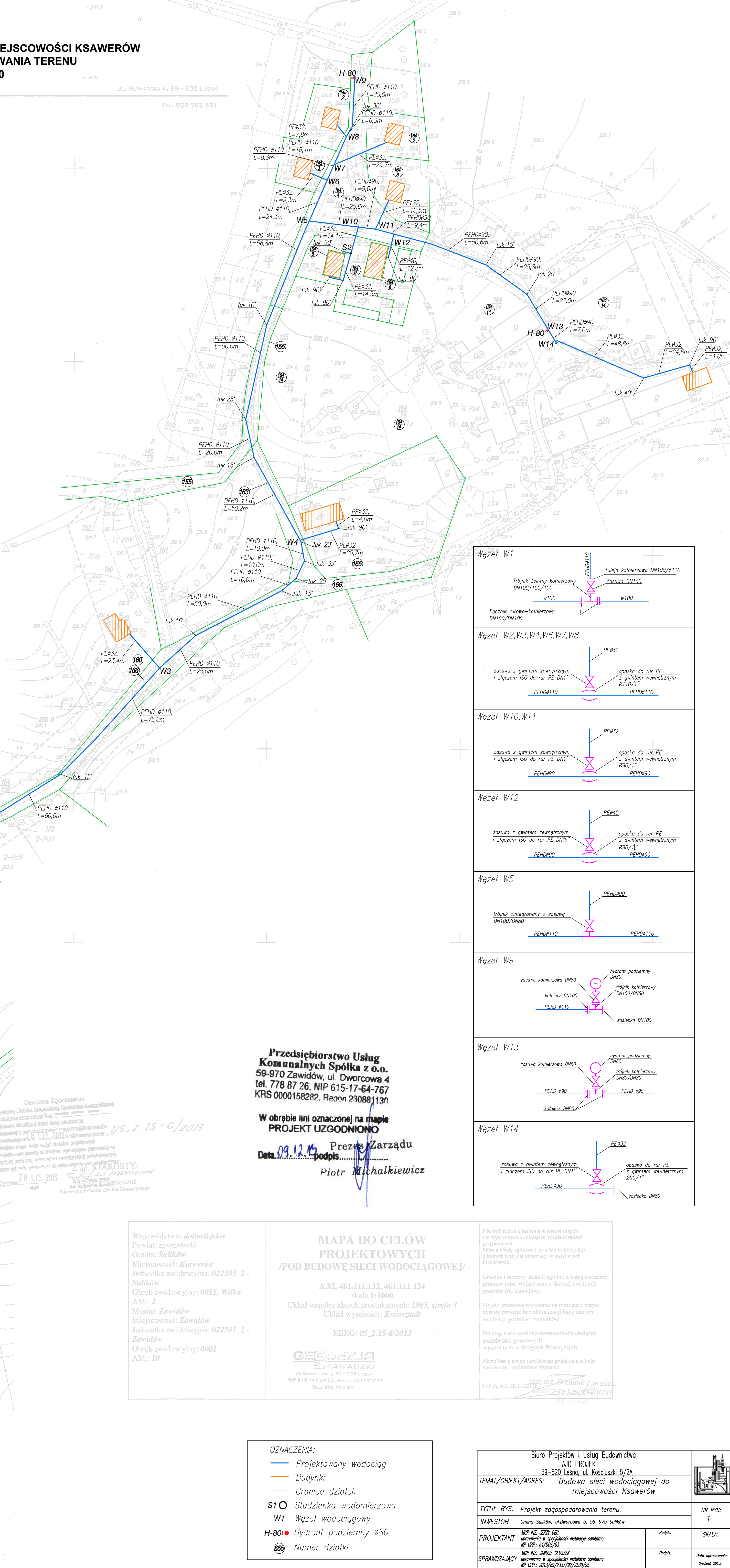


BUDOWA SIECI WODOCIĄGOWEJ DO MIEJSCOWOŚCI KSAWERÓW  
PROJEKT ZAGOSPODAROWANIA TERENU  
SKALA 1:1000

GEODEZJA  
ZAWADZKI

UL. MŁYNARSKA 4, 59-800 LUBAN  
TEL. 509 783 591

ZAKRES OPRACOWANIA



Przedsiębiorstwo Usług  
Komunalnych Spółka z o.o.  
59-970 Zawidów, ul. Dworcowa 4  
tel. 778 87 26, NIP 615-17-64-767  
KRS 0000158282, REGON 230881130

W obrębie linii oznaczonej na mapie  
PROJEKT UZGODNIONO  
Data 09.12.15 Prezes Zarządu  
Piotr Michalkiewicz

Województwo: dolnośląskie  
Powiat: zgorzelecki  
Gmina: Sulików  
Miejscowość: Ksawerów  
Jednostka ewidencyjna: 022505\_2 -  
Sulików  
Obręb ewidencyjny: 0015, Wilka  
AM: 2  
Miejscowość: Zawidów  
Jednostka ewidencyjna: 022501\_1 -  
Zawidów  
Obręb ewidencyjny: 0001  
AM: 10

MAPA DO CELÓW  
PROJEKTOWYCH  
/POD BUDOWĘ SIECI WODOCIĄGOWEJ/

A.M. 461.111.132, 461.111.134

skala 1:1000

Układ współrzędnych prostokątnych: 1965, strefa 4

Układ wysokości: Kruskalski

KERG: 05.2.15-6/2013

GEODEZJA  
ZAWADZKI

UL. MŁYNARSKA 4, 59-800 LUBAN  
NIP 613-149-64-82 REGON 021130226  
TEL. 509 783 591

Nie wyklucza się istnienia w terenie innych  
nie wykazanych na niniejszej mapie urządzeń  
podziemnych, które nie były zgłoszone do inwentaryzacji lub  
o których brak jest informacji w istniejących  
branżowych.

Granice i numery działek zgodnie z mapą ewidencyjną  
gruntów (obr. Wilka) oraz z danymi ewidencyjnymi  
gruntów (m. Zawidów).

Użytki gruntowe wykazane na niniejszej mapie  
zostały przyjęte bez aktualizacji bazy danych  
ewidencji gruntów i budynków.


Na mapie nie ustalono ewentualnych obciążeń  
służebności gruntowych  
wykazanych w Księgach Wieczystych.

Aktualizację stanu określonego granicą linią w treści  
nazwanej i podzieleną wykonał:

mgr inż. Dominik Zawadzki  
GEODEZJA ZAWADZKI

OZNACZENIA:

- Projektowany wodociąg
- Budynki
- Granice działek
- S1 O Studzienka wodomierzowa
- W1 Węzeł wodociągowy
- H-80 Hydrant podziemny Ø80
- Numer działki

Biuro Projektów i Usług Budownictwa AJD PROJEKT 59-820 Leśna, ul. Kościuski 5/2A		
TEMAT/OBIEKT/ADRES: Budowa sieci wodociągowej do miejscowości Ksawerów		
TYTUŁ RYS.	Projekt zagospodarowania terenu.	NR RYS: 1
INWESTOR	Gmina Sulików, ul.Dworcowa 5, 59-975 Sulików	SKALA:   <